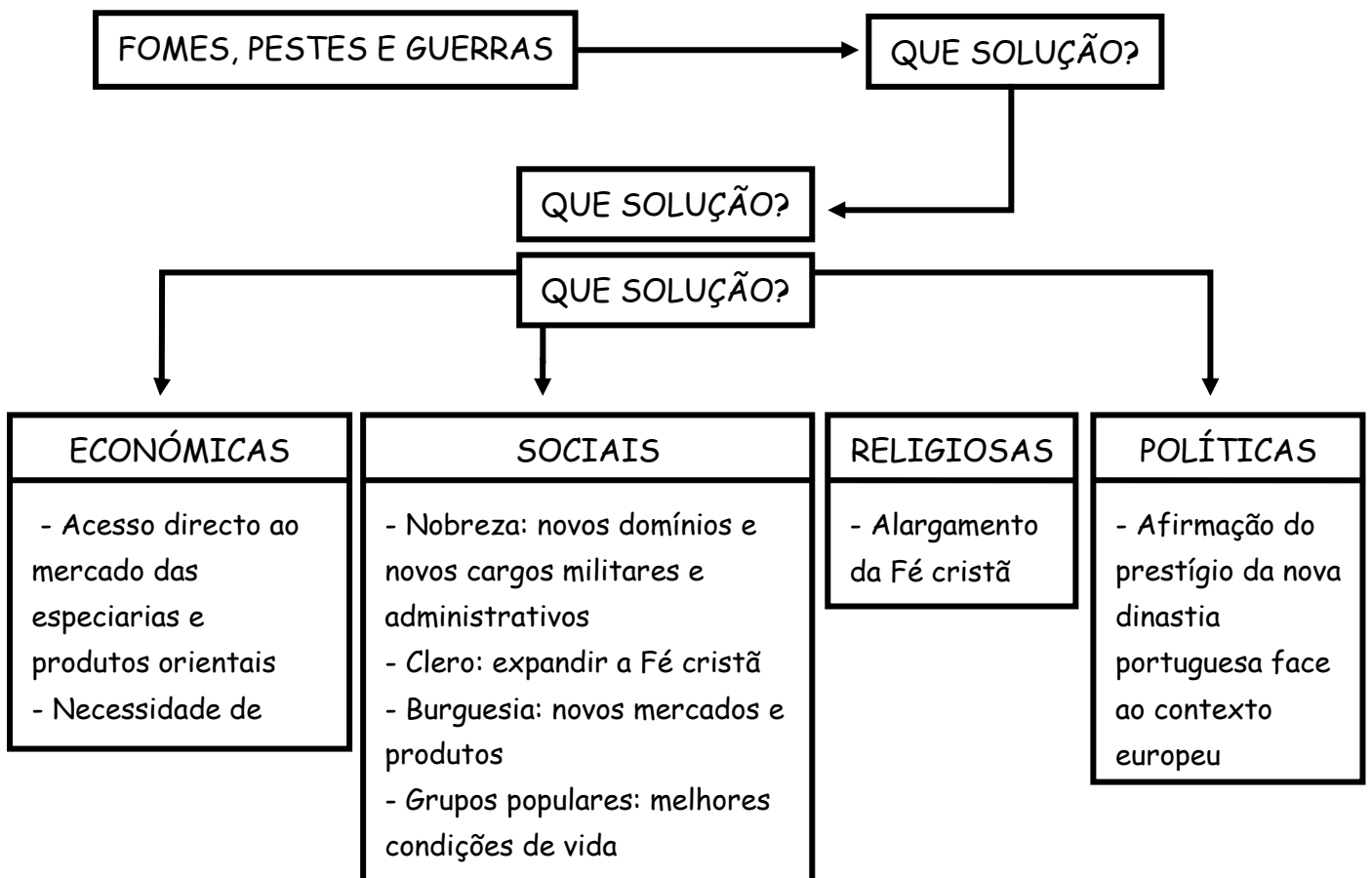


Resumo para História

TEMA: Expansão e Mudança nos Séculos XV e XVI

UNIDADE: O Expansionismo europeu (pág. 10-27)

1- Explicar as motivações da expansão europeia e portuguesa.




2- Referir as condições da prioridade portuguesa na Expansão europeia.


Portugal reunia um conjunto de condições que lhe possibilitaram a prioridade na Expansão europeia:

- Situação geográfica - uma extensa faixa costeira atlântica;

- Tradição marítima dos portugueses - actividades piscatórias e o comércio marítimo apresentavam-se como duas principais actividades económicas das populações do nosso litoral;
- Conhecimentos técnicos e científicos - para a navegação, devido ao contacto que os Portugueses tinham tido com Árabes e Judeus (um novo tipo de embarcação, a caravela, e do uso da *vela triangular* e do *leme central* ou de *cadaste*, possibilitaram o domínio da técnica de "*bolinar*", aperfeiçoamento dos instrumentos de orientação, tais como o *quadrante*, *astrolábio*, *bússola*, *cartas de marear* e *portulanos*). Tudo isto permitia-lhes desenvolver uma navegação astronómica através da orientação pelos astros.



1- Caravela



2- Quadrante




3- Astrolábio



3- Bússola



4- Carta de marear



5- Portulano

3- Relacionar a situação geográfica de Ceuta com os interesses da sua conquista pelos portugueses.

A conquista de Ceuta possibilitava o fim do entrave ao comércio cristão entre o Mediterrâneo e o Atlântico, pela sua posição geográfica estratégica, eliminando focos de pirataria muçulmana na zona do estreito de Gibraltar.

4- Referir porque motivos a conquista de Ceuta foi considerada um fracasso.

A conquista de Ceuta foi um fracasso porque, os comerciantes muçulmanos desviaram as rotas comerciais (ouro, escravos e especiarias) para outras cidades do Norte de África.

5- Explicar as diferenças entre a política expansionista do período henriquino e a do reinado de D. Afonso V.

O Infante D. Henrique queria que se deveria explorar a costa ocidental africana, já D. Afonso V queria que se explorasse o Norte de África.

6- Indicar as principais descobertas do período henriquino.

As principais descobertas do período henriquino foram as Ilhas da Madeira e dos Açores, costa ocidental até à Serra Leoa e Cabo Verde.

7- Explicar por que razão o cabo das Tormentas passou a designar-se Cabo da Boa Esperança.

O Cabo das Tormentas passou a ser designado de Cabo da Boa Esperança porque ao ser dobrado, mostrou a ligação entre o Oceano Atlântico e o Oceano Índico e prometia a tão desejada chegada à Índia.

8- Indicar quem dobrou o Cabo da Boa Esperança.

Quem dobrou o Cabo da Boa Esperança foi Bartolomeu Dias em 1488.

9- Referir quem descobriu e quando o caminho marítimo para a Índia.

Quem descobriu o caminho marítimo para a Índia foi Vasco da Gama em 1498

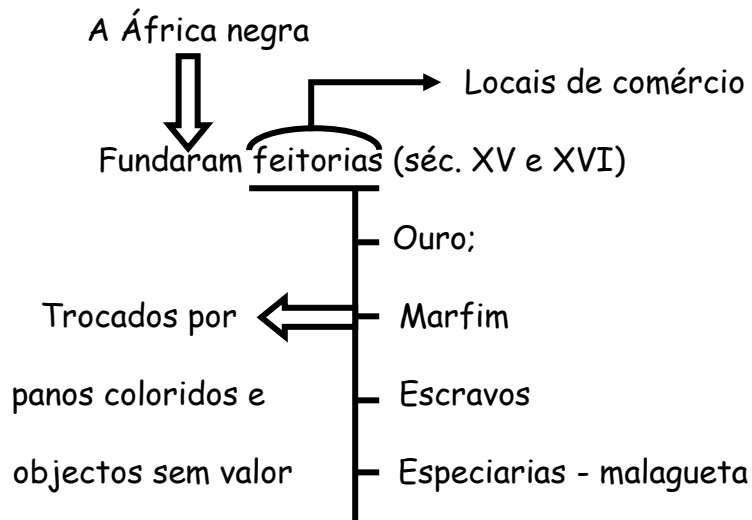
~~10- Relacionar a viagem de Cristóvão Colombo com o Tratado de Tordesilhas.~~

11- Explicar em que constituiu este tratado e o que ficou estabelecido.

O Tratado de Tordesilhas, assinado na povoação castelhana de Tordesilhas em 7 de Junho de 1494, foi um tratado celebrado entre o Reino de Portugal e o recém-formado Reino da Espanha para dividir as terras "descobertas e por descobrir" por ambas as Coroas fora da Europa. Tudo que foi achado e descoberto e daqui em diante se descobrir para dentro da linha pertence ao Rei de Portugal, e que tudo o resto descoberto ou por descobrir para fora da linha pertence aos Reis de Castela.

12- Referir como se processou a colonização e exploração económica de África.

D. Afonso V fundou uma fortaleza em S. Jorge da Mina.



13- Mostrar as principais diferenças entre as políticas de Francisco de Almeida e Afonso de Albuquerque na Índia.

Francisco de Almeida para controlar o Império português a oriente defendeu uma política de domínio dos mares, já Afonso de Albuquerque defende uma política de conquistas territoriais.

14- Identificar os produtos orientais trazidos para a casa da Índia.

Os produtos eram especiarias (canela, pimenta), sedas, porcelanas e pedras preciosas.

15- Explicar como se processou a colonização e exploração do Brasil.

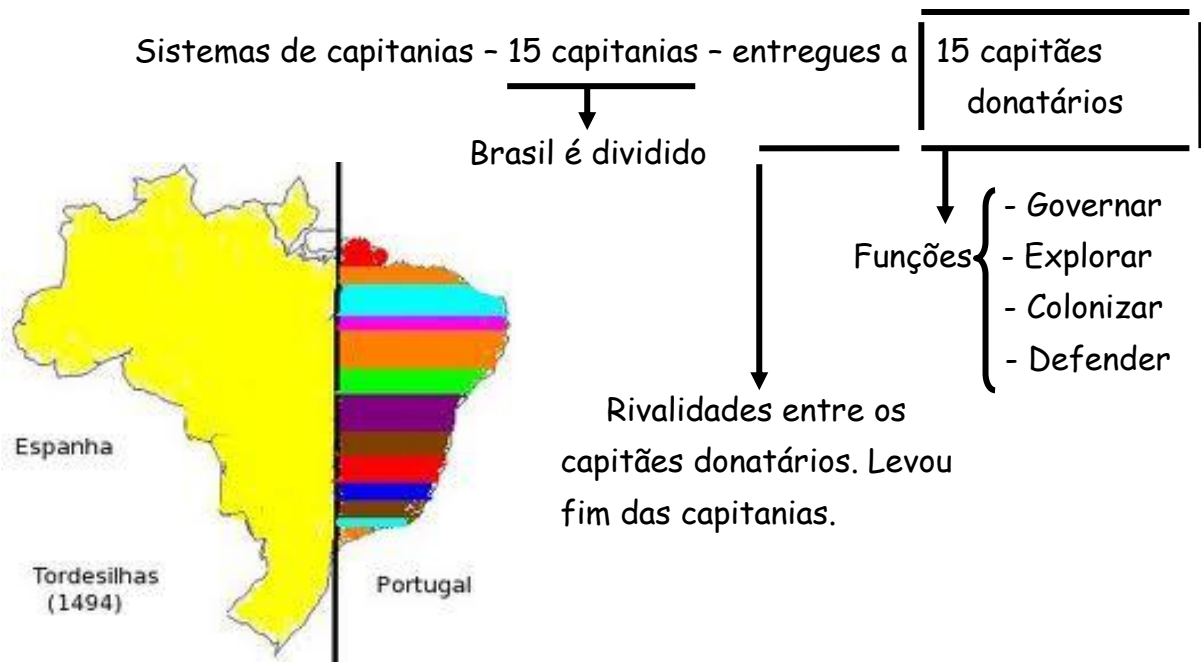


Imagem 6- Brasil dividido em capitânias

16- Identificar os produtos trazidos do Brasil.

Os produtos são: pau do Brasil, ouro/diamantes, açúcar, café, tabaco. Estes produtos vinham para Lisboa através da Rota Triangular.



Imagem 7- Rota triangular

17- Relacionar o tráfico de escravos africanos para o Brasil com a cultura da cana-de-açúcar.

O tráfico de escravos tem a ver com a cana-de-açúcar porque, eles saiam de África e iam para o Brasil trabalhar na cana.

18- Identificar as novas rotas de comércio intercontinental

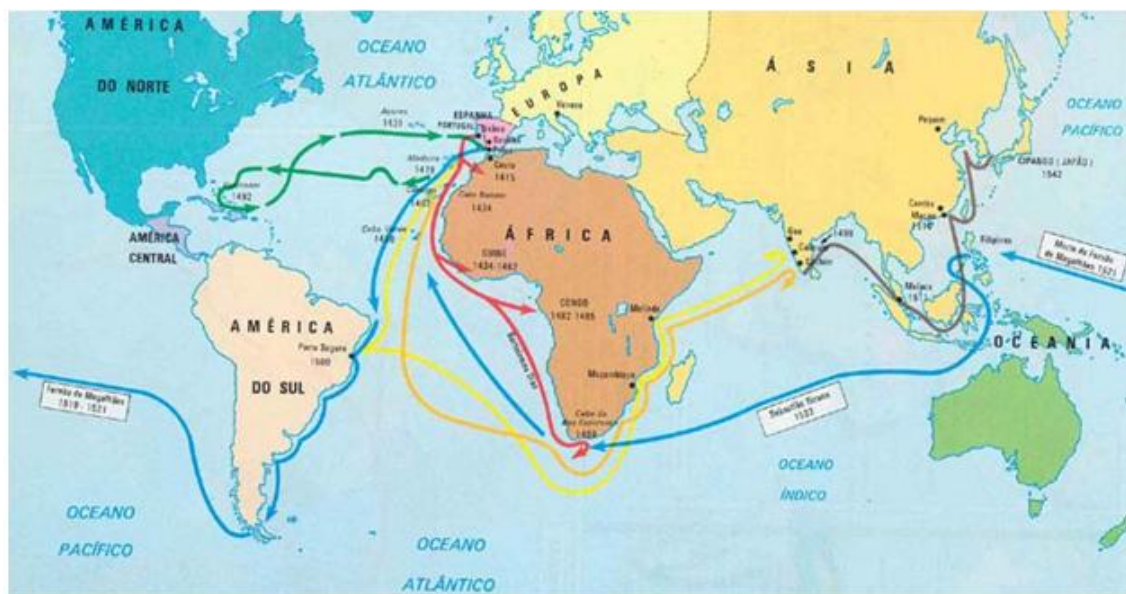


Imagem 8- novas rotas do comércio intercontinental

